Poświadczam, że niniejszy dokument został opracowany w wyniku prac geodezyjnych i kartograficznych, których rezultaty zawiera operat techniczny, pozytywnie zweryfikowany. Jednocześnie informuję, że jestem świadomy odpowiedzialności karnej za złożenie fałszywego oświadczenia.

Identyfikator zgłoszenia prac: **GGN-ODGK.6640.1954.2024**
Nazwa organu Służby Geodezyjnej i Kartograficznej,
który otrzymał zgłoszenie prac: **STAROSTA JAROCIŃSKI**
Wykonawca prac geodezyjnych: **Pracownia Geodezyjno- Kartograficzna IKSIGREK s.c. Dariusz Kierzenka Dawid Wąsowicz**
Numer uprawnień kierownika prac: **19811**
Numer oraz data wystawienia protokołu: **PROTOKÓŁ nr 1 z dnia 08.01.2025r.**

Oznaczenie i informacje o służebnościach gruntowych mających wpływ na zagospodarowanie gruntów, zlokalizowanych w granicach projektowanej inwestycji	nie ustalano
Oznaczenie i symbol konturu użytku gruntowego, który nie jest ujawniony w bazie danych ewidencji gruntów i budynków	brak
Nie wyklucza się istnienia w terenie innych nie wykazanych na niniejszej mapie urządzeń podziemnych, które nie były zgłoszone do inwentaryzacji, lub o których brak jest informacji w instytucjach branżowych.	
Kolorem pomarańczowym zaznaczono punkty osnowy geodezyjnej, które podlegają ochronie. Zgodnie z art. 48 ust. 1, pkt.3 ustawy z dnia 17 maja 1989 r. - Prawo geodezyjne i kartograficzne (Dz. U. z 2015 r., poz. 520), kto (...) niszczy, uszkadza i przemieszcza znaki geodezyjne (...) podlega karze grzywny.	

Mapa do celów projektowych

skala 1 : 500

1. Układ współrzędnych prostokątnych płaskich - PL-2000
2. Układ wysokości: poziom odniesienia PL-EVRF2007-NH

Jedn.ewiden. (identyfikator): **Jarocin-obszar wiejski (300602_5)**
Obręb (identyfikator): **Bachorzew (300602_5.0002)**
Miejscowość: **Bachorzew**
zasięg opracowania: ▬ ▬ ▬

Mapa aktualna na dzień 20.12.2024r.

id. GGN-ODGK.6640.1954.2024

Sporządził:

Pracownia Geodezyjno- Kartograficzna
IKSIGREK s.c.
Dariusz Kierzenka Dawid Wąsowicz
ul. Obornicka 46, Suchy Las

DAWID WĄSOWICZ
GEODETA UPRAWNIONY
Nr upr. geod. 19811

Signed by /
Podpisano przez:
Dawid Wąsowicz
Date / Data:
2025-01-08 11:41

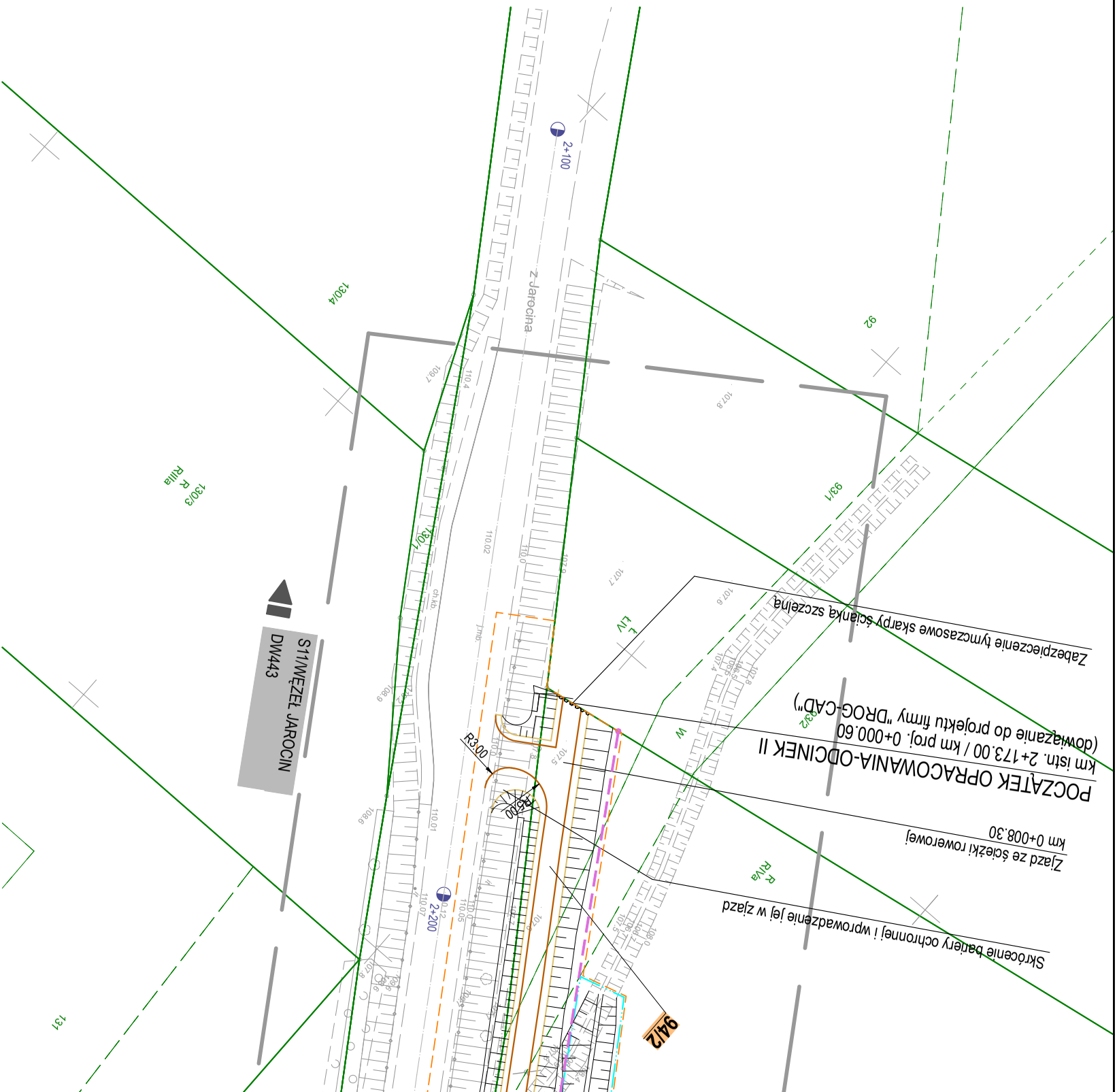
POCZĄTEK OPRACOWANIA-ODCINEK II
km istn. 2+173.00 / km proj. 0+000.60
(dowiązanie do projektu firmy "DROG-CAD")
Zabezpieczenie tymczasowe skarpy ścianką szczelną
Zjazd ze ścieżki rowerowej
km 0+008.30
Skrócenie bariery ochronnej i wprowadzenie jej w zjazd
S11/WĘZEŁ JAROCIN
DW443
z Jarocina
2+100
2+200
92
93/1
93/2
94/2
130/1
130/3
R
RIIIa
130/4
131
R
RIVa
Ł
ŁIV
W
R3.00
R5.00
ch.kb.
j.mb.
107.8
107.6
107.7
107.9
107.4
106.5
106.6
107.5
108.0
110.0
110.02
110.4
109.7
108.9
108.6
110.01
110.05
110.07

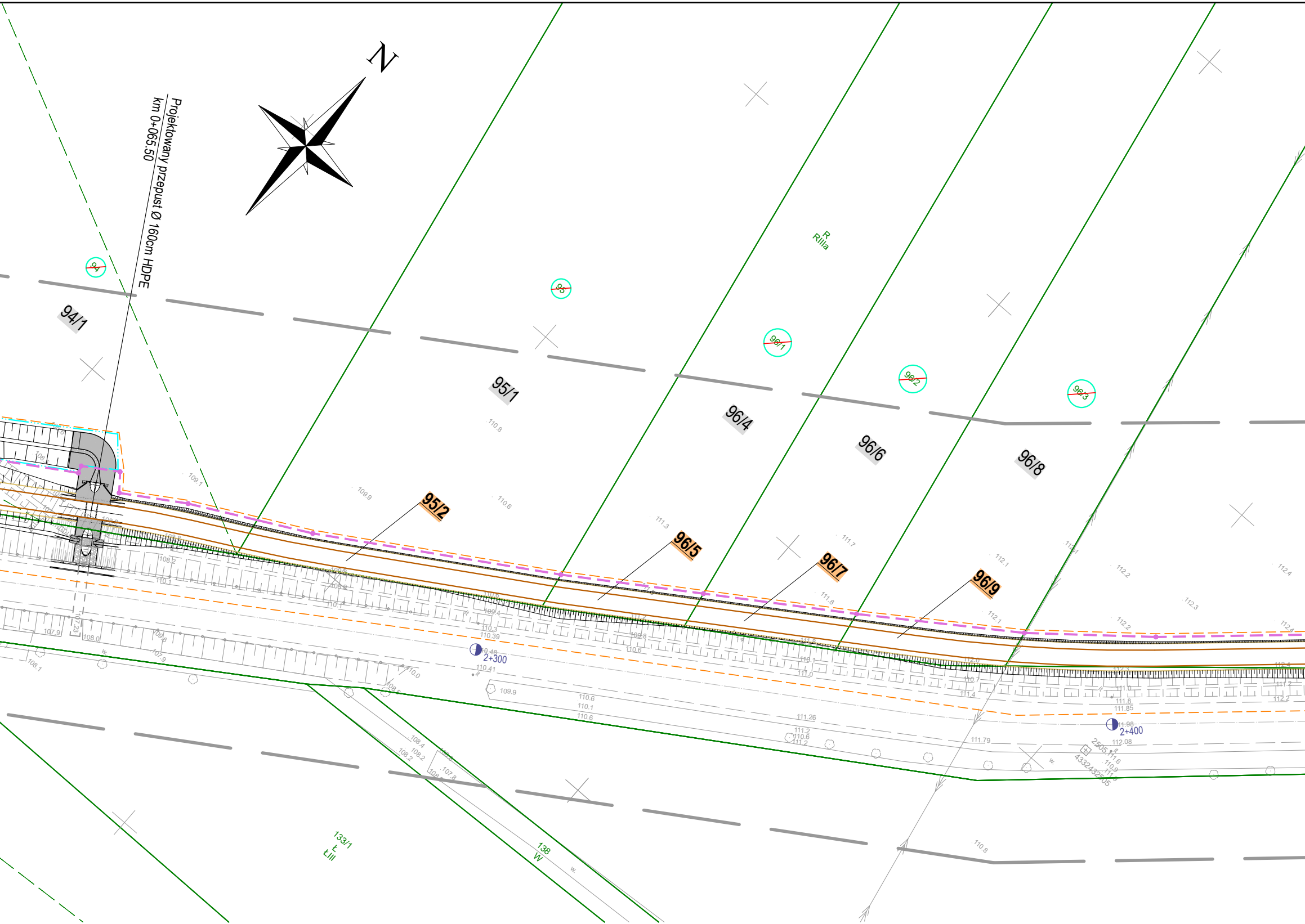
N
Projektowany przepust Ø 160cm HDPE
km 0+065.50
94
95
96/1
96/2
96/3
R
RIIIa
94/1
95/1
96/4
96/6
96/8
95/2
96/5
96/7
96/9
2+300
2+400
2505
4332432505
133/1
Ł
ŁIII
138
W
110.8
109.9
110.6
111.3
111.7
112.1
112.2
112.4
112.3
111.8
108.2
110.1
107.9
108.0
108.1
109.6
110.3
110.39
110.48
110.41
109.9
110.6
110.1
111.26
111.2
111.79
111.8
111.85
111.98
112.08
111.6
110.9
108.4
108.2
107.8
110.8


97/14
97/2
97/17
97/15
97/18
97/16
S
RIVa
S
RIIIa
113.4
113.5
113.8
112.7
112.8
112.8
113.0
113.2
112.5
113.0
113.5
113.7
2+500
2+600
113.50
113.4
113.41
113.46
112.7
112.6
112.6
112.0
112.8
113.0
112.4
113.6
113.8
114.1
113.6
113.1
113.8
113.9
113.3
113.6
113.3
112.3
139/10
R
RIIIa

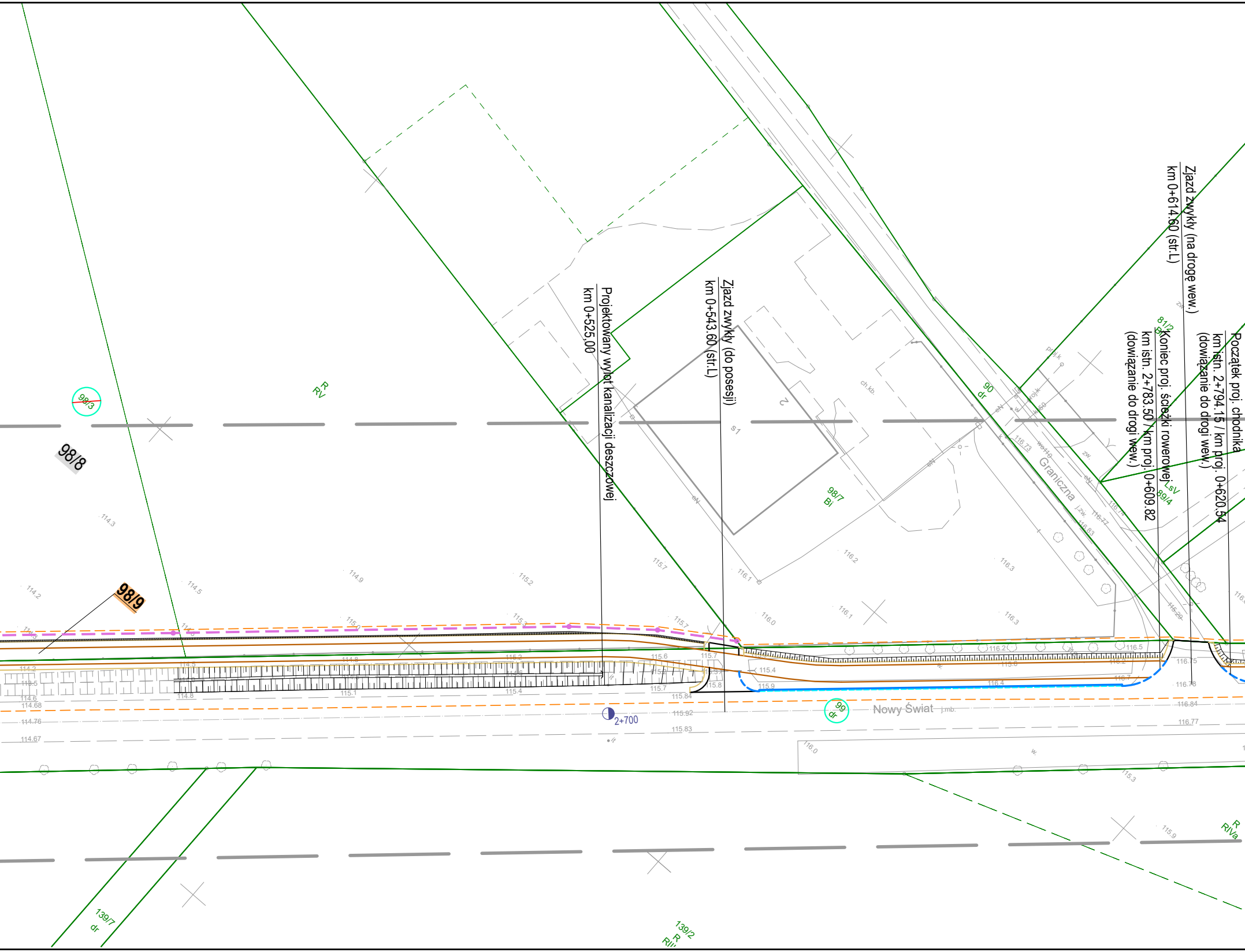
Projektowany wylot kanalizacji deszczowej
km 0+525,00
Zjazd zwykły (do posesji)
km 0+543.60 (str.L)
Zjazd zwykły (na drogę wew.)
km 0+614.60 (str.L)
Koniec proj. ścieżki rowerowej
km istn. 2+783.50 / km proj. 0+609.82
(dowiązanie do drogi wew.)
Początek proj. chodnika
km istn. 2+794.15 / km proj. 0+620.54
(dowiązanie do drogi wew.)
98/3
98/8
98/9
R
RV
98/7
Bi
90
dr
81/2
B
89/4
LsV
Graniczna
Nowy Świat
99
dr
2+700
139/7
dr
139/2
R
RIII
R
RIVa
114.3
114.2
114.5
114.9
115.2
115.7
116.1
116.2
116.3
116.0
115.84
115.92
115.83
116.75
116.78
116.84
116.77
114.68
114.76
114.67
115.9

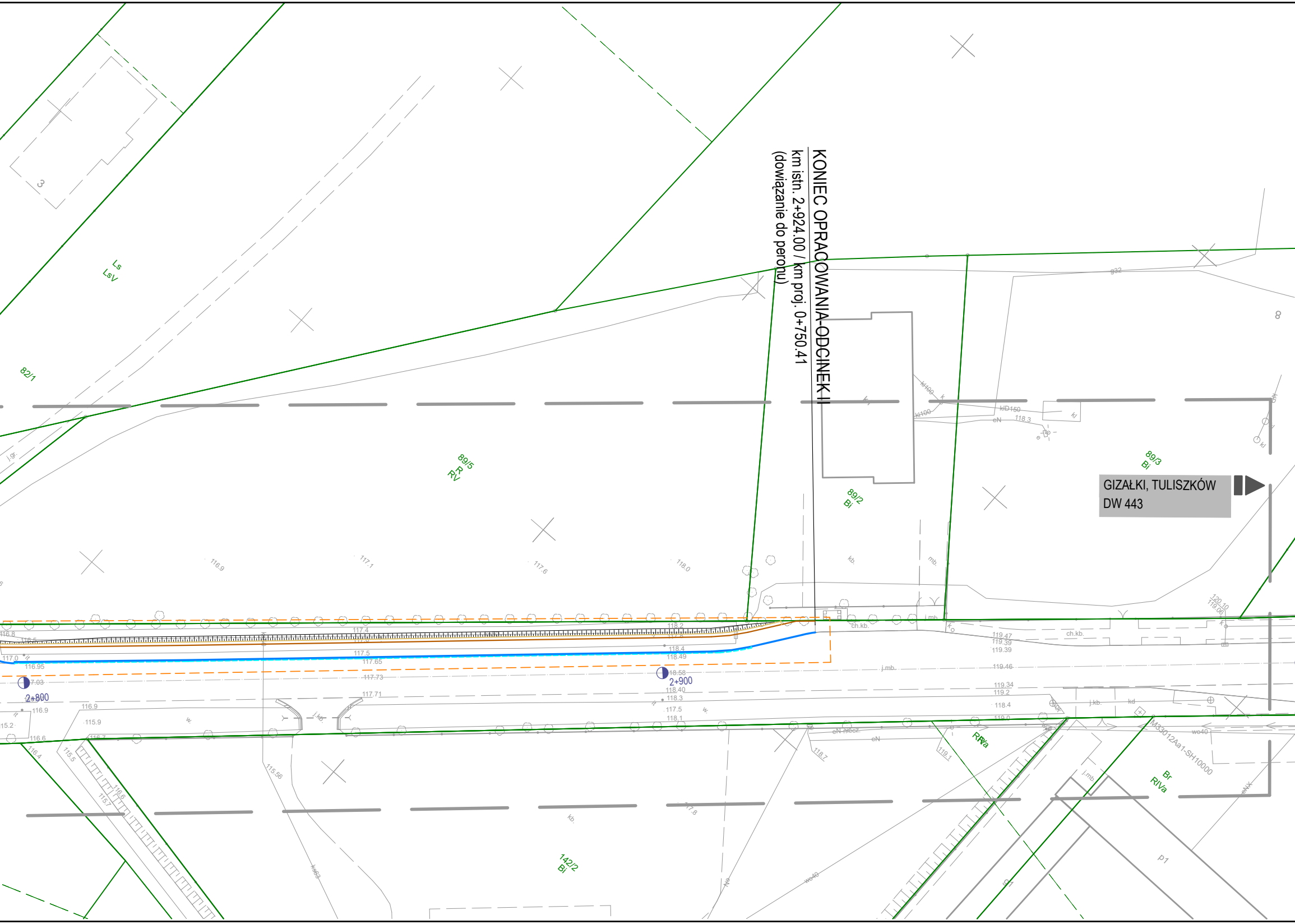
KONIEC OPRACOWANIA ODCINEK II
km istn. 2+924.00 / km proj. 0+750.41
(dowiązanie do peronu)
GIZAŁKI, TULISZKÓW
DW 443
82/1
Ls
LsV
89/5
R
RV
89/2
Bi
89/3
Bi
142/2
Bi
Br
RIVa
RIVa
2+900
2+800
3
8
p1
M33012Aa1-SH10000

3+000
do Tulis
j.kb.
ch.kb.
j.bt.

OZNACZENIA GRANIC:

╌ ╌	LINIE OKREŚLAJĄCE GRANICE TERENU NIEZBĘDNEGO DLA OBIEKTÓW BUDOWLANYCH, W TYM:
━ ━	LINIE ROZGRANICZAJĄCE TEREN DROGI WOJEWÓDZKIEJ
─ ··· ─	LINIE OKREŚLAJĄCE ZAKRES BUDOWY LUB PRZEBUDOWY URZĄDZEŃ MELIORACJI WODNYCH SZCZEGÓŁOWYCH
─ ··· ─	LINIE OKREŚLAJĄCE ZAKRES BUDOWY LUB PRZEBUDOWY ZJAZDÓW
─	ISTNIEJĄCE GRANICE DZIAŁEK

OZNACZENIA DZIAŁEK:

⑦	DZIAŁKI OBJĘTE INWESTYCJĄ (istniejące nr ewid. działek)
4/2	NR EWIDENCYJNY DZIAŁKI PO PODZIALE POZOSTAJĘCEJ PRZY DOTYCHCZASOWYM WŁAŚCICIELU
4/1	NR EWIDENCYJNY DZIAŁKI PO PODZIALE PRZEWIDZIANEJ DO PRZEJŚCIA NA WŁASNOŚĆ WOJEWÓDZTWA WIELKOPOLSKIEGO

LEGENDA (branża drogowa):

━	PROJEKTOWANY KRAWĘŻNIK BETONOWY CIĘŻKI 20x30 cm (h=2-12 cm) NA ŁAWIE Z OPOREM Z BETONU C12/15
╍	PROJEKTOWANY KRAWĘŻNIK BETONOWY NAJAZDOWY 20x22 cm (h=2 cm) NA ŁAWIE Z OPOREM Z BETONU C12/15
━	PROJEKTOWANY KRAWĘŻNIK KAMIENNY (GRANITOWY) TRAPEZOWY 15/21x30 cm NA ŁAWIE Z OPOREM Z BETONU C12/15
─	PROJEKTOWANE OBRZEŻE BETONOWE 8x30 cm NA ŁAWIE Z OPOREM Z BETONU C12/15
─	PROJEKTOWANA KRAWĘDŹ ZJAZDÓW
─	PROJEKTOWANA KRAWĘDŹ POBOCZA
▬	PROJEKTOWANY PRZEPUST POD ŚCIEŻKĄ ROWEROWĄ
◑ 2+200	KILOMETRACJA ROBOCZA ŚCIEŻKI ROWEROWEJ/CHODNIKA
◑ 4+700	ISTNIEJĄCA KILOMETRACJA DW 443
┃┃┃	PROJEKTOWANE SKARPY

RIO PROJEKT	**RIO-PROJEKT Przedsiębiorstwo Projektowo-Budowlane Rafał Wysocki**	**ul. Szczepankowo 148A/A 61-313 Poznań**
DROG-GEO PROJEKT	**DROG-GEO PROJEKT Ryszard Bartosz Świdurski**	**os. Wielkopolskie 10B 62-020 Zalasewo**
Tytuł opracowania:	**ROZBUDOWA DROGI WOJEWÓDZKIEJ NR 443 W ZAKRESIE BUDOWY DROGI DLA ROWERÓW NA ODCINKU JAROCIN - TARCE**	
Stadium opracowania:	**ZAŁĄCZNIKI DO WNIOSKU O WYDANIE DECYZJI ZRID**	
Inwestor:	**WOJEWÓDZTWO WIELKOPOLSKIE ZARZĄD WOJEWÓDZTWA WLKP.**	**al. Niepodległości 34 61-714 POZNAŃ**
Zamawiający:	**WIELKOPOLSKI ZARZĄD DRÓG WOJEWÓDZKICH W POZNANIU**	**ul. Wilczak 51 61-623 POZNAŃ**

Tytuł rysunku:	Mapa z istniejącym uzbrojeniem terenu przedstawiająca przebieg drogi z zaznaczeniem terenu niezbędnego dla obiektów budowlanych	Skala: **1:500**	Nr rysunku: **Zał. nr 5**	Nr arkusza: **2**

Branża:	Stanowisko:	Imię i nazwisko:	Nr uprawnień/Specjalność:	Podpis:	Data:
DROGOWA	Projektant:	mgr inż. Ryszard Świdurski	WKP/0098/POOD/04 Projektowanie bez ograniczeń w specjalności drogowej		03.2025
	Sprawdzający:	mgr inż. Rafał Wysocki	WKP/0063/POOD/05 Projektowanie bez ograniczeń w specjalności drogowej		03.2025